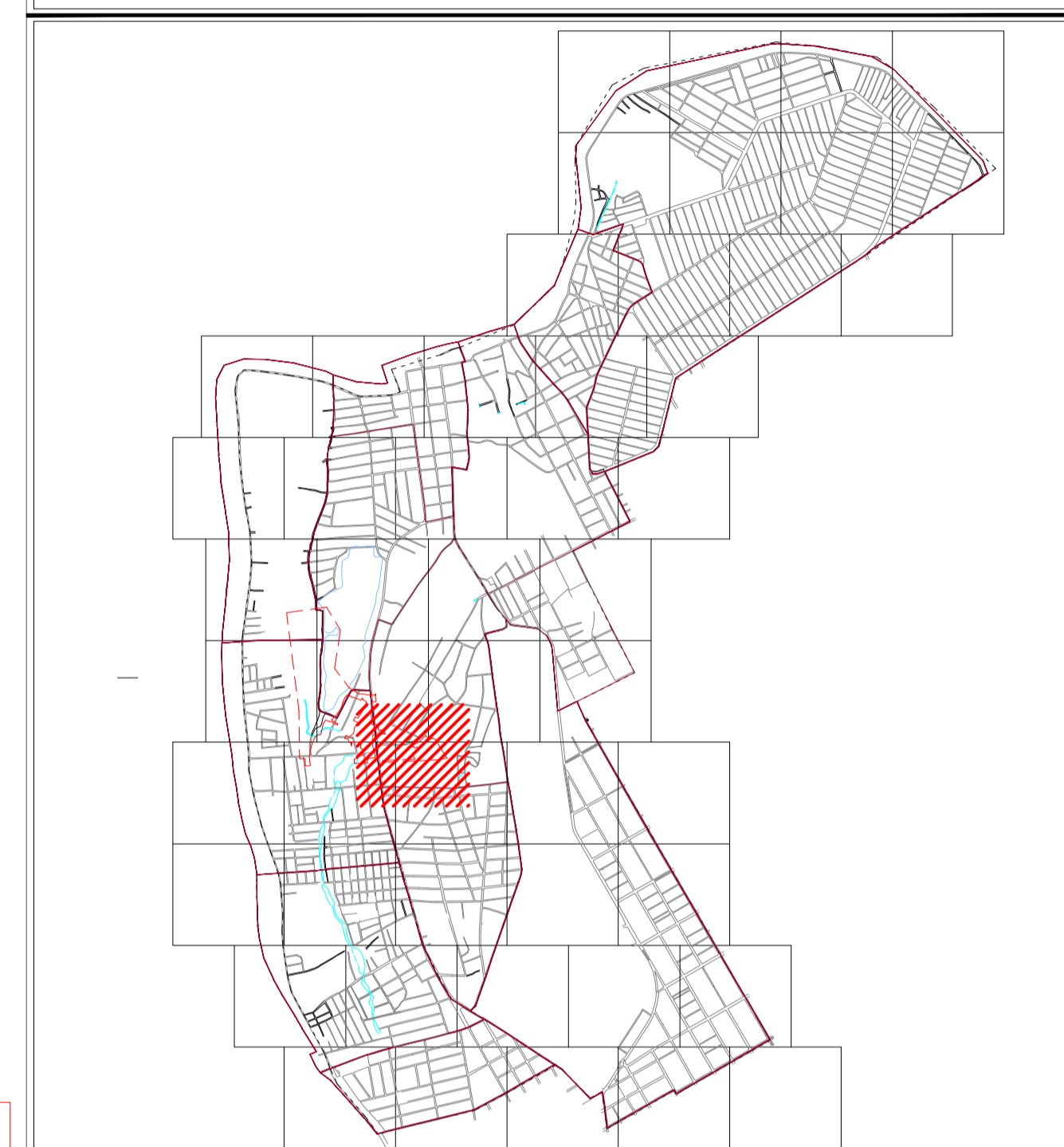
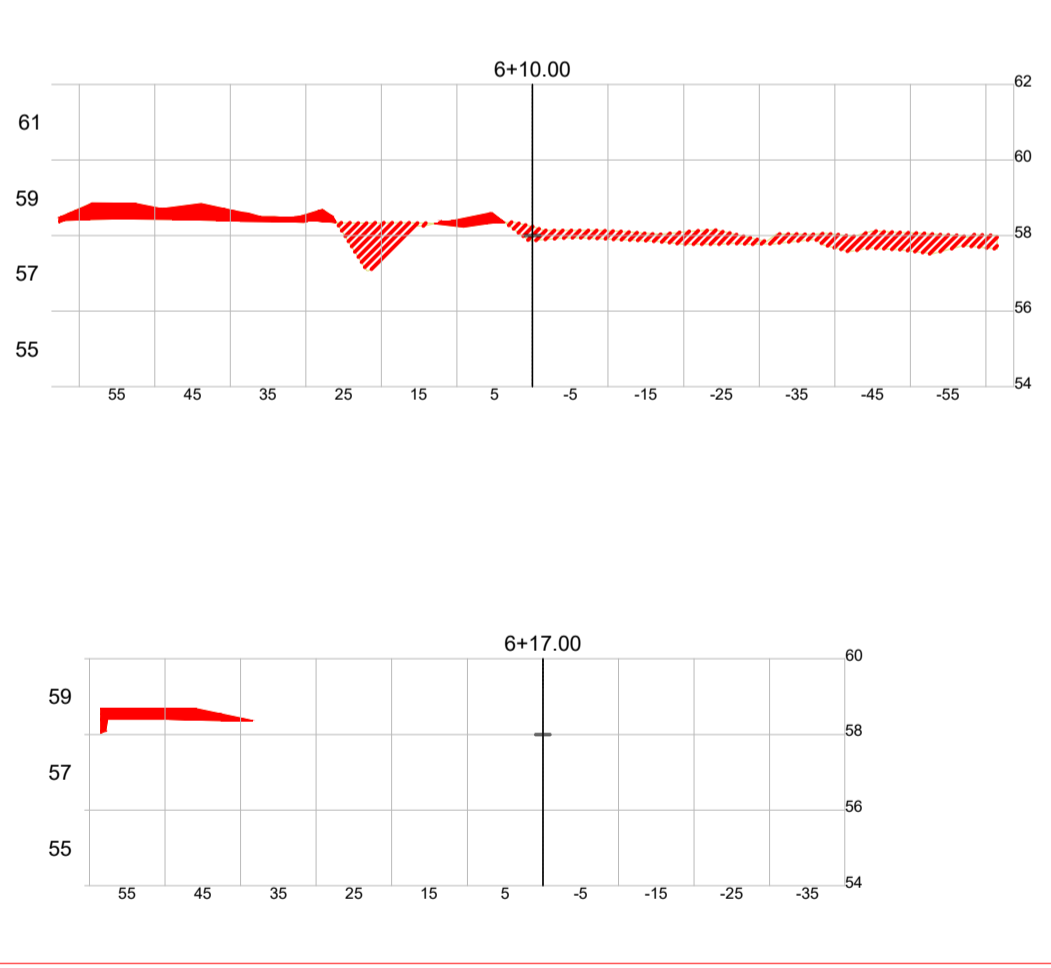
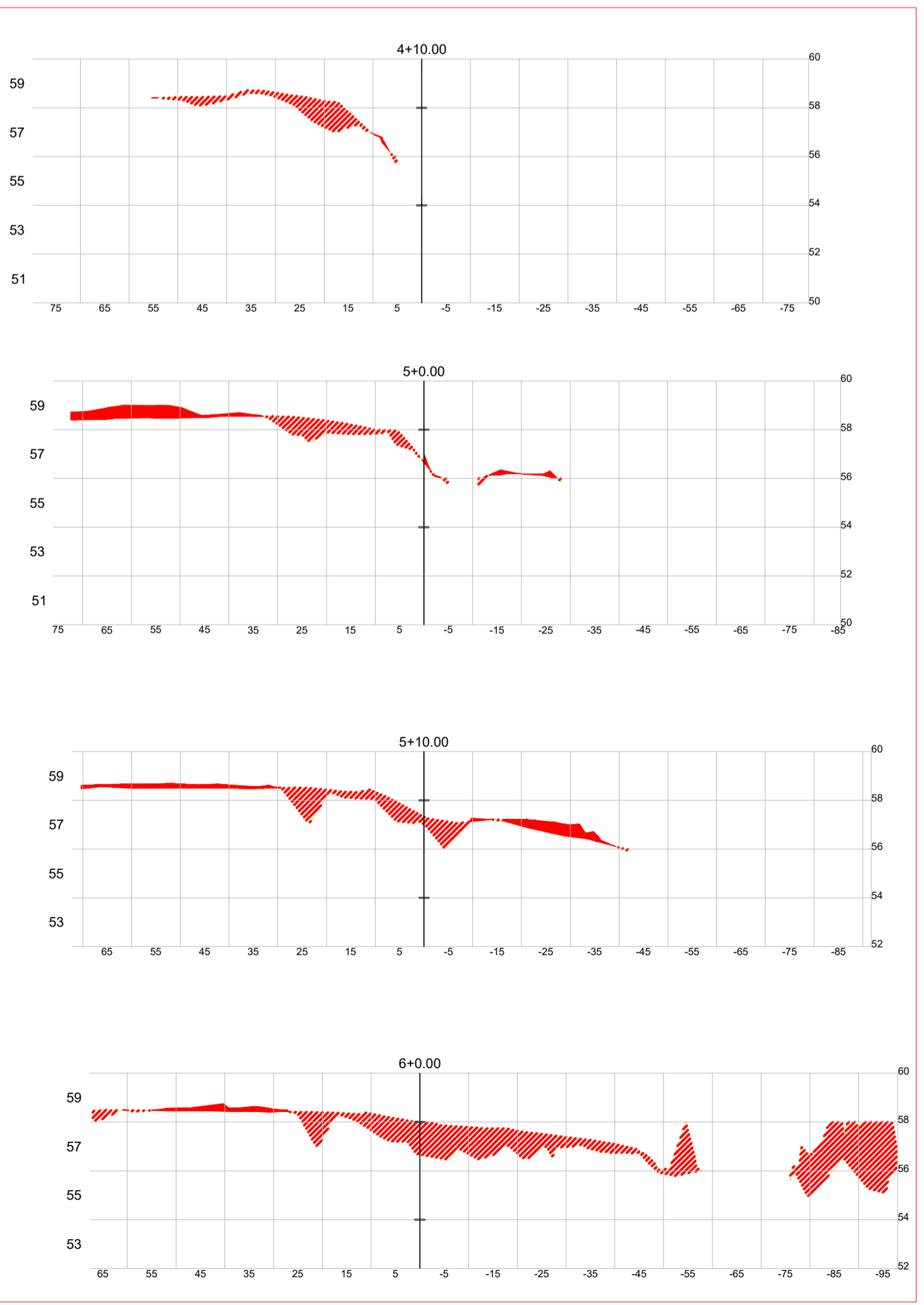
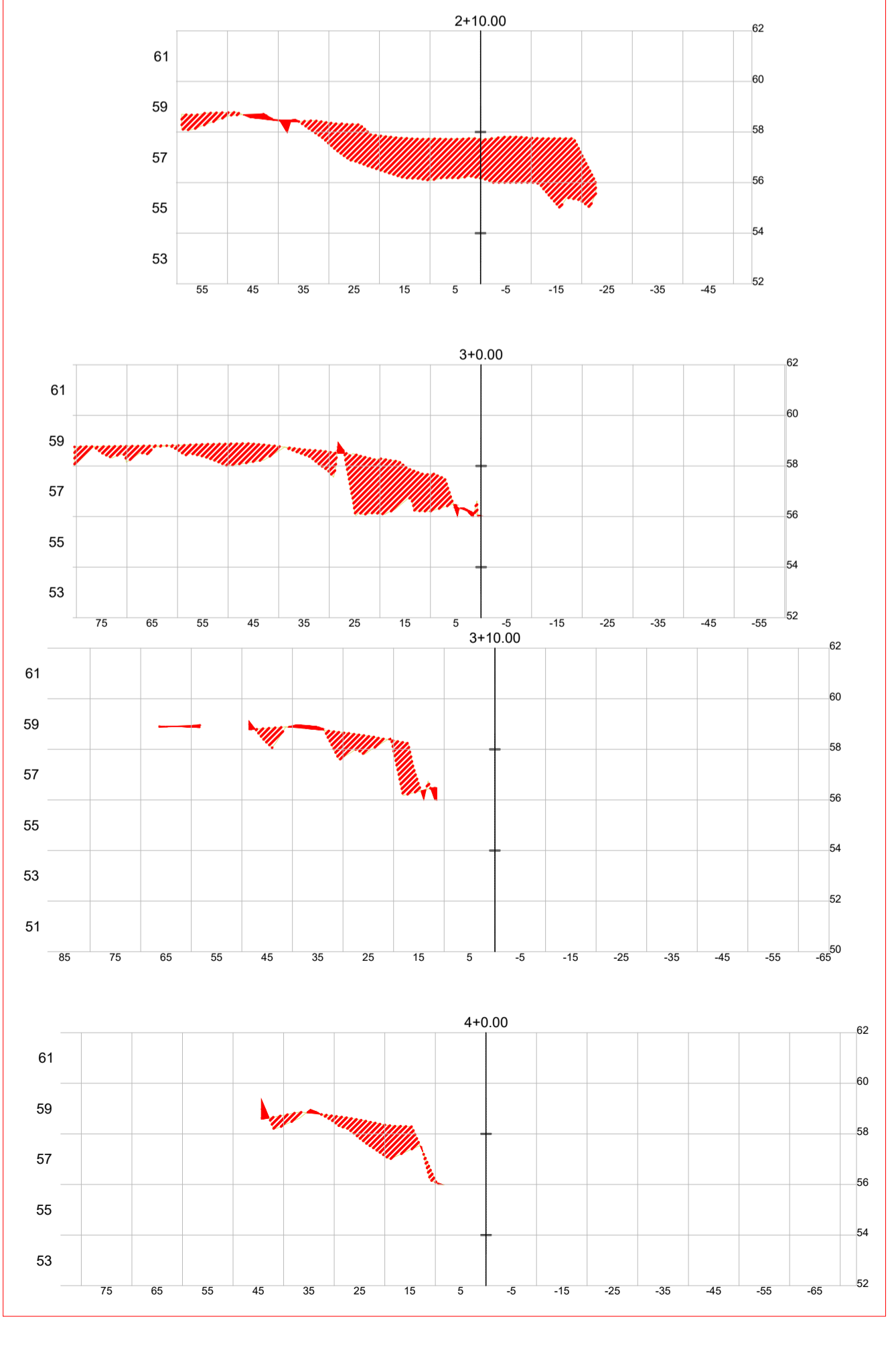
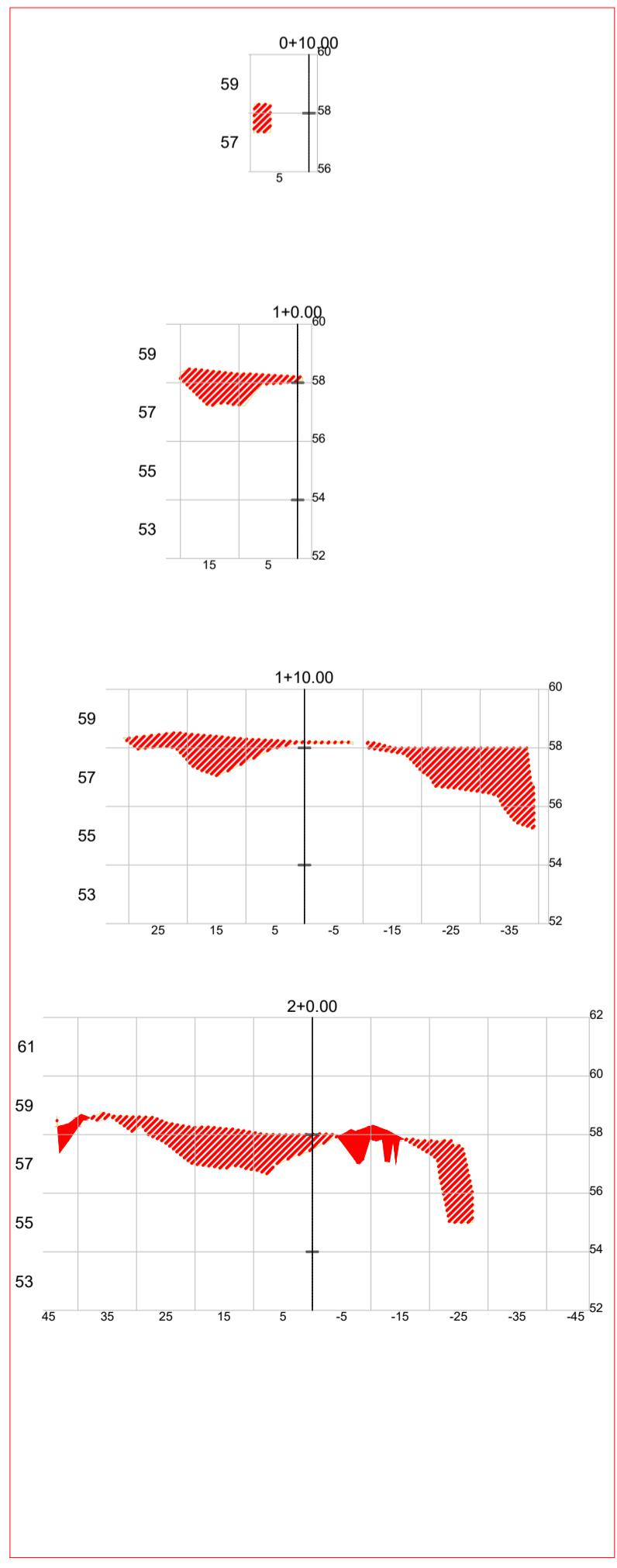
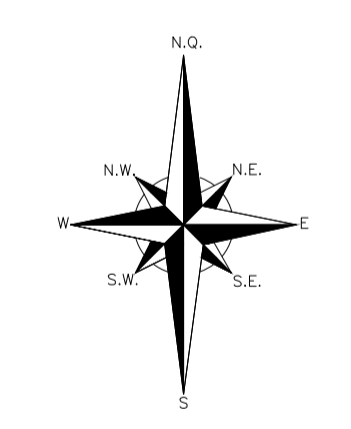


NOTAS  
 NOTA 01: Restituição do Levantamento Topográfico para a Região do Programa Lagoas do Norte (incluindo terreno da futura estação de tratamento de esgoto) - Executado pelo Plancon em Julho/2007

ARTICULAÇÃO DAS FOLHAS



APROVAÇÕES



VOLUME TOTAL					
Estaca	Área de Corte (m²)	Área de Aterro (m²)	Volum. de Corte (m³)	Volum. de Aterro (m³)	Volum. Acum. (m³)
0+00.00	0,00	2,84	0,00	0,00	0,00
1+00.00	0,00	14,24	0,00	84,40	84,40
2+00.00	0,00	53,85	0,00	340,40	424,80
3+00.00	9,43	48,17	47,16	510,06	934,86
4+00.00	1,53	93,78	54,83	709,71	1644,56
5+00.00	0,89	56,02	12,12	748,06	2393,53
6+00.00	1,86	16,71	14,18	363,65	2757,18
7+00.00	0,91	17,18	14,30	169,47	2926,65
8+00.00	0,26	16,06	5,87	166,19	3092,84
9+00.00	14,23	13,52	72,44	147,62	3240,76
10+00.00	13,29	21,17	137,58	173,44	3414,20
11+00.00	4,25	103,17	87,67	621,67	4035,87
12+00.00	12,39	28,34	83,18	647,55	4683,41
13+00.00	0,00	0,00	61,14	92,19	4775,61

C		G	
B		F	
A	REVISÃO_A	E	21-02-2014
REV		D	
N°	REVISÃO	N°	REVISÃO
	DATA		DATA
	ASSINATURA		DATA

**PREFEITURA MUNICIPAL DE TERESINA - PI**  
**TERESINA - PI**  
 PROJETOS BÁSICOS E EXECUTIVOS DAS OBRAS DE REQUALIFICAÇÃO URBANA E AMBIENTAL DAS ÁREAS 2,3 E 4, INCLUINDO PLANO DE REASSENTAMENTO, DO MUNICÍPIO DE TERESINA - PI  
 PROJETO URBANÍSTICO EXECUTIVO  
**COMPLEXO LAGOA DOS OLEIROS**  
**LAGOA MAZERINI**  
**PLANTA BAIXA E PERFIL**

PROJETO: COMPLEXO TERESINA SUDESTENATAL / VISTOR FOR / DESENHO: EFOB / DATA: MAI/2015 / FOLHA Nº: 01  
 ESCALA: 1/50 / TOPOGRAFIA: PROJETO / DATA TOP: ABRIL/2014