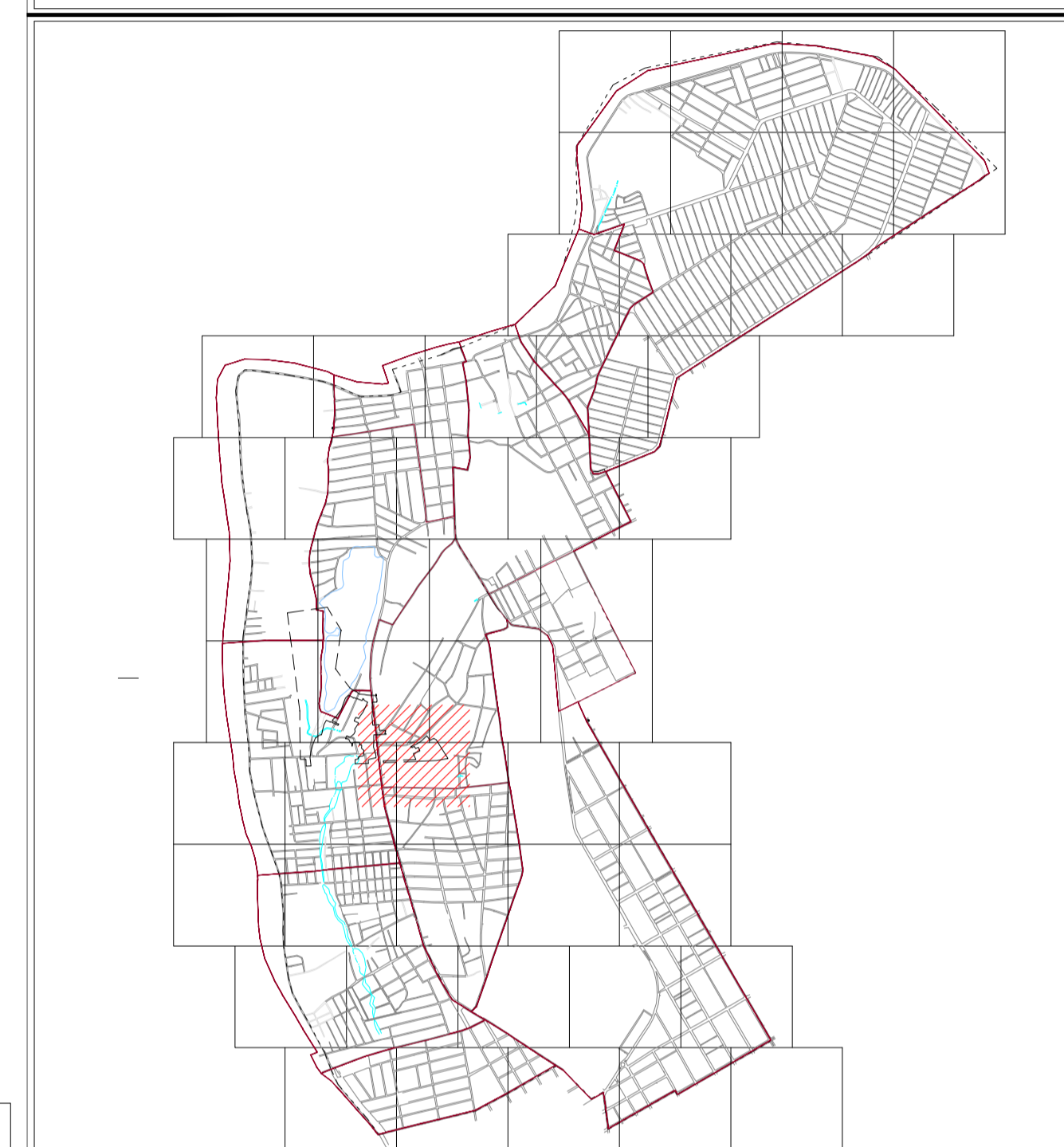
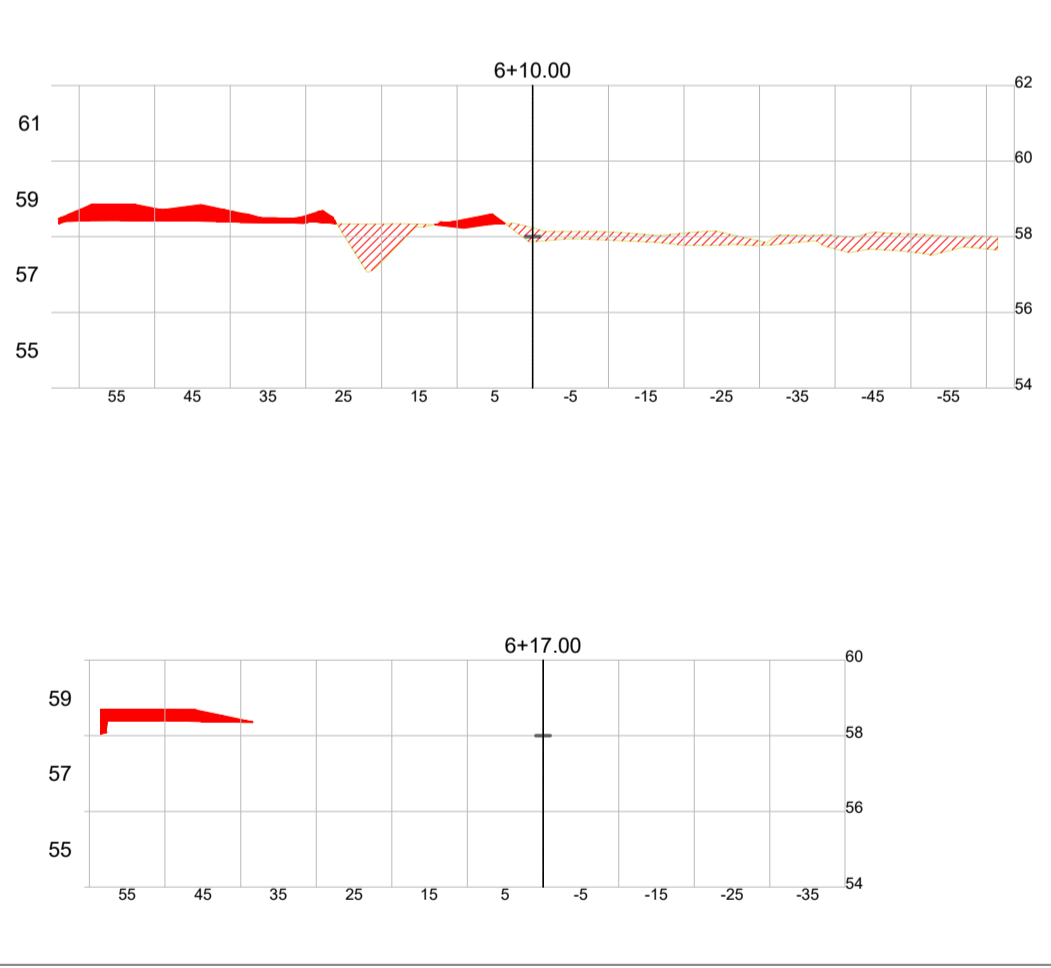
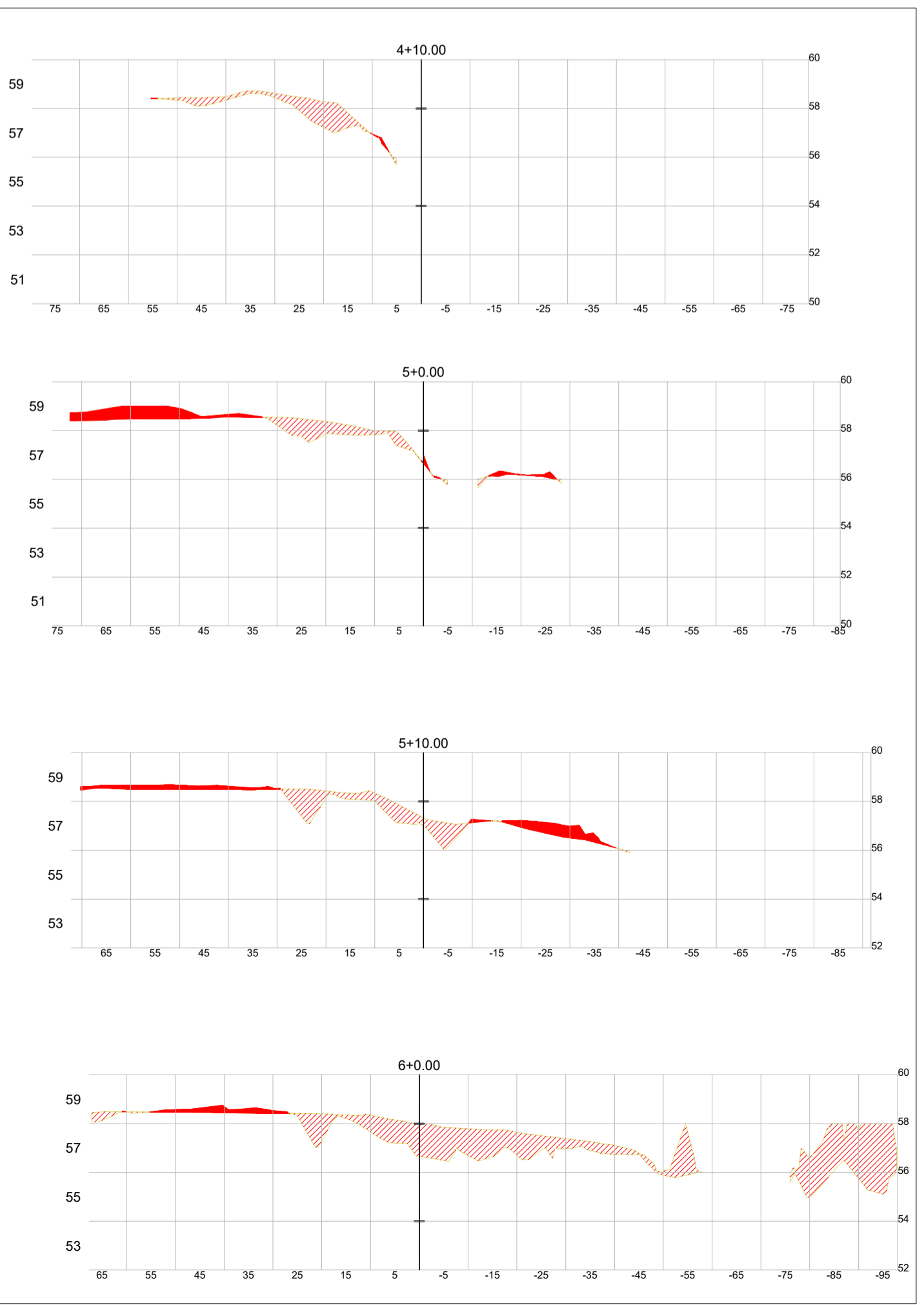
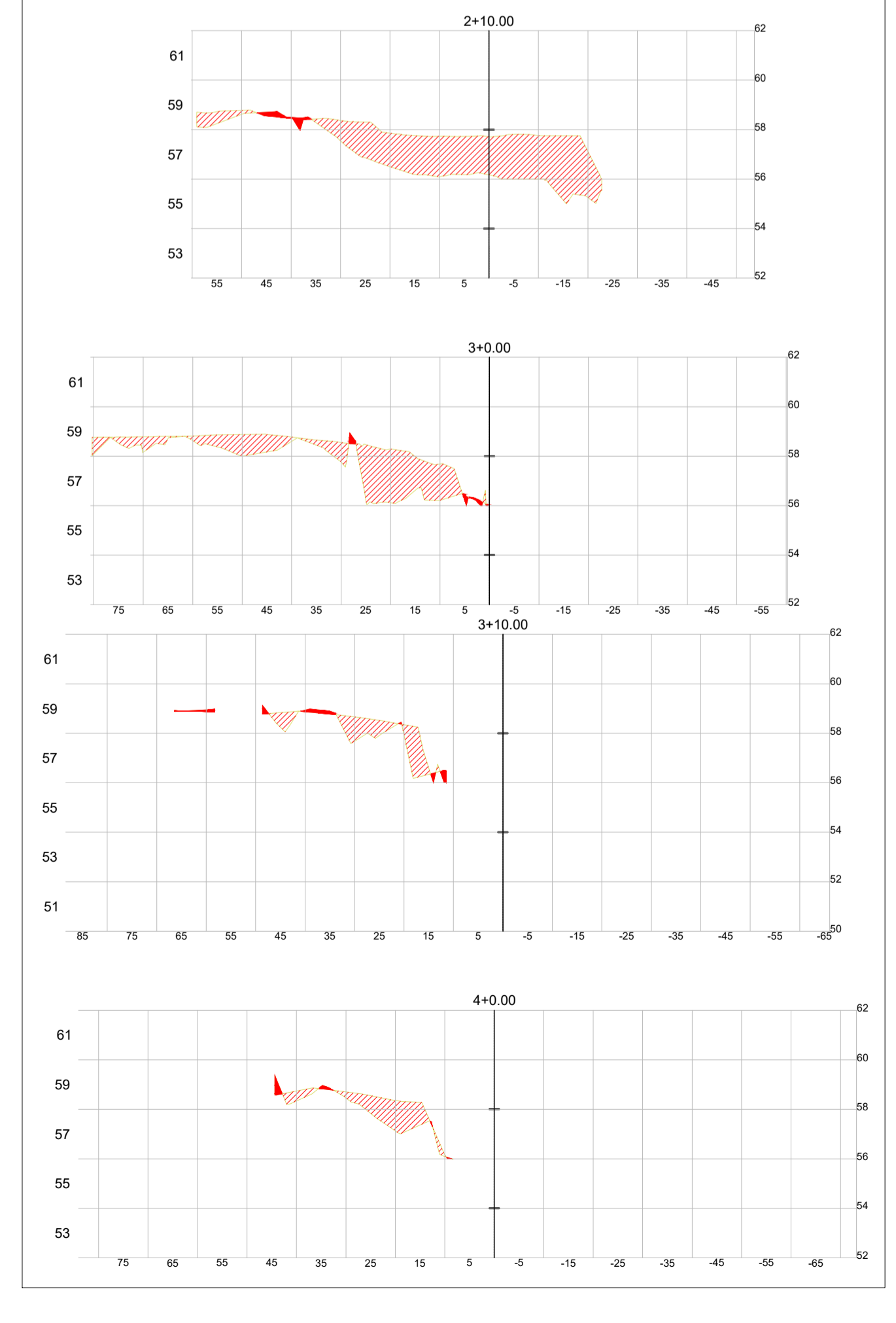
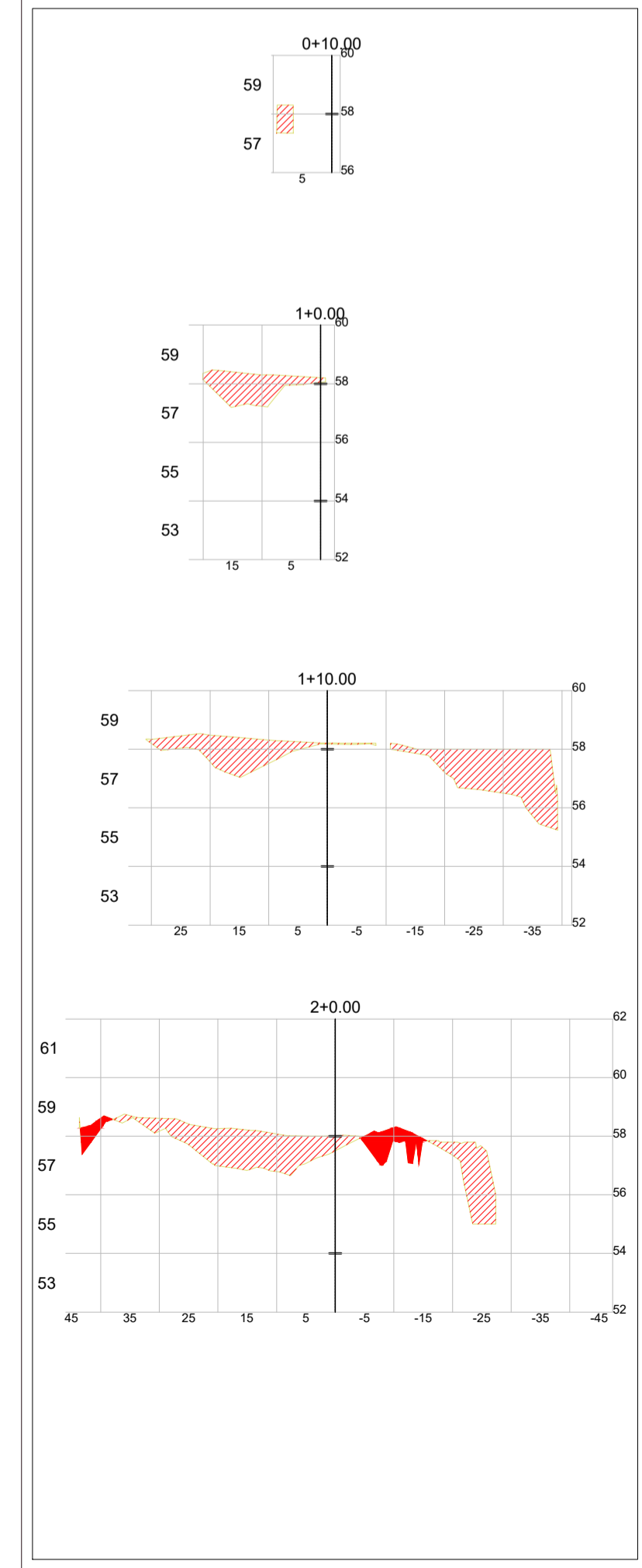
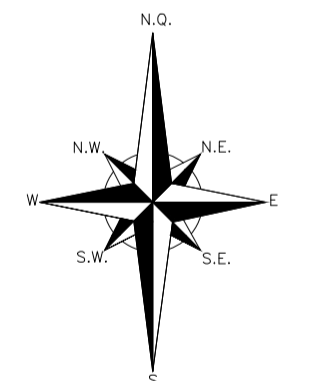


NOTAS  
 NOTA 01: Restituição do Levantamento Topográfico para a Regiã do Programa Lagos do Norte (incluindo terreno da futura estação de tratamento de esgoto) - Executado pelo Pionacã em Julho/2007

ARTICULAÇÃO DAS FOLHAS



APROVAÇÕES



VOLUME TOTAL						
Estaca	Área de Corte (m²)	Área de Aterro (m²)	Volum. de Corte (m³)	Volum. de Aterro (m³)	Volum. Corte Acum. (m³)	Volum. Aterro Acum. (m³)
0+00.00	0.00	2.84	0.00	0.00	0.00	0.00
1+00.00	0.00	14.24	0.00	84.40	0.00	-84.40
2+00.00	0.00	53.85	0.00	340.40	0.00	-424.85
3+00.00	0.89	48.17	47.18	510.06	47.18	934.88
4+00.00	1.53	93.78	54.83	709.71	102.20	1644.58
5+00.00	0.89	56.02	12.12	748.96	114.11	2393.53
6+00.00	1.95	16.71	14.18	363.85	128.29	2757.18
7+00.00	0.91	17.18	14.30	169.47	142.58	2926.65
8+00.00	0.26	16.06	5.87	166.19	148.45	3092.84
9+00.00	14.23	13.52	72.44	147.82	220.90	3240.76
10+00.00	13.29	21.17	137.58	173.44	398.46	3414.20
11+00.00	4.25	103.17	87.67	621.67	446.16	4038.87
12+00.00	12.39	28.34	83.18	647.55	529.34	4683.41
13+00.00	5.08	0.00	61.14	92.19	590.48	4775.61

C		G			
B		F			
A		E			
REV		D			
Nº	REVISÃO	DATA	Nº	REVISÃO	DATA
	MPB SANEAMENTO LTDA/		PROJETO	COORDENADOR	TERESINA SUSTENTAVEL
	JANSANA DE LA VILLA DE PAULU ARCHITECTES		DESENHO	OPC	DATA
	CENTRO EXECUTIVO JANE DE SOUSA - 17142 - Nº 48 3225882		CONFERIDO	MDP	DATA
	CREA - TERESINA		APROVADO	USIP	DATA
			APROVAÇÃO		DATA
	ASSINATURA		Nº DA CONSULTORA		
	CREA - Nº				DE-13017-SM-PTR-PAR-013-0
<b>PREFEITURA MUNICIPAL DE TERESINA - PI</b> <b>TERESINA - PI</b> PROJETOS BÁSICOS E EXECUTIVOS DAS OBRAS DE REQUALIFICAÇÃO URBANA E AMBIENTAL DAS ÁREAS 2,3 E 4, INCLUINDO PLANO DE REASSENTAMENTO DO MUNICÍPIO DE TERESINA - PI PROJETO DE TERRAPLANAGEM <b>EDITAL 1 - P9</b> <b>LAGOA MAZERINE</b> <b>PLANTA BAIXA E PERFIL</b>					
PROJETO	VISOR	DESENHO	DATA	FOLHA Nº	
SANEAMENTO TERESINA SUSTENTAVEL	MDP	OPC	MAI/2015	01	
ESCALA		TOPOGRAFIA	DATA TOP		
1/50		PROJETO	ABRIL/2014		